

DOÑA INMACULADA C. SOSA PÉREZ, SECRETARIA DE LA COMISIÓN DE EVALUACIÓN AMBIENTAL DE PLANES

CERTIFICA: Que en sesión celebrada el 7 de julio de 2020, la Comisión de Evaluación Ambiental de Planes, adoptó el siguiente Acuerdo:

Primero.- Informar que precede la tramitación de la evaluación ambiental estratégica simplificada de la “Plan Especial de San Roque (API-05) al concurrir las circunstancias previstas en el artículo 6.2 de la Ley 21/2013, de 9 de diciembre de Evaluación Ambiental y del artículo 148.1 de la Ley 4/2017, de 13 de julio, del Suelo y de los Espacios Naturales Protegidos de Canarias.

Segundo.- A tenor de lo establecido en el artículo 31 de la referida Ley 21/2013, de 9 de diciembre de Evaluación Ambiental se considera procedente la formulación del siguiente:

INFORME AMBIENTAL ESTRATÉGICO

Como marco de referencia, las determinaciones del Plan General de Ordenación de Las Palmas de Gran Canaria, aprobado en 2012 y que ahora se desarrolla con este Plan Especial, fue sometido al procedimiento de Evaluación Ambiental Estratégica, contando con una Memoria Ambiental aprobada por Acuerdo adoptado en la COTMAC en sesión de 25 de febrero de 2011.

El objeto del Plan Especial es ordenar pormenorizadamente el espacio urbano delimitado, en el que se formaliza un barrio tradicional con una situación territorial de singularidades morfológicas de la rama y el conjunto edificado, de importantes condicionamientos en la accesibilidad y movilidad, de alta edad media de la población y de degradación de la calidad ambiental y del espacio público. Dicha ordenación pretende determinar un régimen de usos y un programa de actuación que incentive la rehabilitación integral, integre las determinaciones que le asigna el Plan General de Ordenación, proteja los valores de patrimonio cultural en presencia y propicie la actualización del espacio urbano acorde a las necesidades y expectativas de la población.


El Documento Borrador contiene una propuesta técnica y urbanística del Plan Especial que sirve de referencia en la comprensión del contenido propio de la evaluación ambiental estratégica, completando la información sobre la ordenación que se valora.

El Documento Ambiental Estratégico se conforma en la siguiente estructura de contenidos:

1. Antecedentes. (pág.1)
2. Marco legal de la evaluación ambiental. (pág.1)
3. Objetivos del Plan Especial. (pág.6)
4. Alcance y contenido del Plan Especial y sus alternativas razonables, técnicas y medioambientalmente viables. (pág.8)
 - 4.1. El ámbito de ordenación. (pág.8)
 - 4.2. El alcance del Plan Especial. (pág.9)

Página 1 de

Código Seguro de verificación:axtHOvLv+rZ3Dj+ObfMdwQ==. Permite la verificación de la integridad de una copia de este documento electrónico en la dirección: <https://www.laspalmasgc.es/es/online/sede-electronica/codigo-seguro-de-verificacion>
Este documento incorpora firma electrónica reconocida de acuerdo a la Ley 59/2003, de 19 de diciembre, de firma electrónica.

FIRMADO POR	Inmaculada Sosa Perez		FECHA	15/07/2020
ID. FIRMA	afirma.redsara.es	axtHOvLv+rZ3Dj+ObfMdwQ==	PÁGINA	1/10
				
axtHOvLv+rZ3Dj+ObfMdwQ==				

- 4.3. *Las alternativas de ordenación.* (pág.11)
5. *El desarrollo previsible del Plan Especial.* (pág.18)
6. *Caracterización de la situación del medio ambiente previa al Plan Especial.* (pág.19)
 - 6.1. *Características de las variables ambientales significativas.* (pág.19)
7. *Los efectos ambientales previsibles y su cuantificación.* (pág.62)
 - 7.1. *Caracterización de los impactos previsibles.* (pág.70)
8. *Los efectos previsibles sobre los planes sectoriales y territoriales concurrentes.* (pág.73)
9. *Motivación de la aplicación del procedimiento de evaluación ambiental simplificada.* (pág.74)
10. *Resumen de los motivos de la selección de las alternativas contempladas.* (pág.77)
11. *Las medidas previstas para prevenir, reducir y corregir cualquier efecto negativo relevante en el medio ambiente de la aplicación del Plan Especial, teniendo en cuenta el cambio climático.* (pág.79)
12. *Programa de vigilancia ambiental con la descripción de las medidas previstas para el seguimiento ambiental del Plan Especial.* (pág.80)

Se constata una coherencia completa y con similar recorrido de la información mínima requerida, concluyéndose la procedencia del documento a estos efectos.

Esta información es elaborada y firmada por Licenciado en Geografía e Historia, especialista en evaluación ambiental del planeamiento, por cuanto se es coherente con la suficiente capacidad técnica y responsabilidad del autor de los estudios y documentos ambientales que se regula en el artículo 16 de la misma Ley.

Es constatable la suficiente calidad y conveniencia del contenido, fuentes, metodología, detalle adecuadamente dimensionado y desarrollo expositivo a los efectos perseguidos y de acuerdo al contexto del conocimiento institucional, científico y académico que existe sobre la materia en Canarias y España.

Se acompaña un suficiente contenido de valoración de la situación ambiental y su aplicación urbanística sobre las condiciones del entorno, respecto a lo cual se subrayan los siguientes aspectos:

- *Es un ámbito de Suelo Urbano Consolidado por la edificación y la urbanización.*
- *No existen espacios naturales protegidos, espacios recogidos en la Red Natura 2000, hábitats de interés comunitarios o entornos afines integrados en alguno de los instrumentos legales que regulan la biodiversidad en cuanto a su grado de amenaza o requerimiento de protección. Al respecto, procede considerar que en su perímetro oeste y sur existe una superficie incluida en el Hábitat de Interés Comunitario 5330. Matorrales termomediterráneos y pre-estépicos.*
- *No existen otros elementos o condiciones de orden natural o medioambiental que resulte relevante o de interés respecto a la representatividad del contexto urbano o del municipio en este sentido susceptible de verse afectados de modo negativo por la ordenación.*

Sin perjuicio de la concurrencia de los aspectos medioambientales anteriores, es de aplicación en el ámbito los siguientes supuestos:

Código Seguro de verificación:axtH0vLv+rZ3Dj+ObfMdwQ==. Permite la verificación de la integridad de una copia de este documento electrónico en la dirección: <https://www.laspalmasgc.es/es/online/sede-electronica/codigo-seguro-de-verificacion>
Este documento incorpora firma electrónica reconocida de acuerdo a la Ley 59/2003, de 19 de diciembre, de firma electrónica.

FIRMADO POR	Inmaculada Sosa Perez		FECHA	15/07/2020
ID. FIRMA	afirma.redsara.es	axtH0vLv+rZ3Dj+ObfMdwQ==	PÁGINA	2/10
				
axtH0vLv+rZ3Dj+ObfMdwQ==				

- Que tratándose de un ámbito puntual en el contexto territorial de la ciudad y el municipio, se coincide con una ordenación que establece el uso de una zona de reducida superficie territorial respecto al conjunto del municipio.
- Que la nueva ordenación tiene por objeto una rehabilitación urbana pormenorizada que no altera sustancialmente la estructura y modelo de ordenación urbanística del Risco de San Roque y esta zona de la ciudad.
- No se coincide con ninguno de los requisitos observados legalmente para la evaluación ambiental estratégica ordinaria.
- La evaluación ambiental del Plan Especial se acomoda a la evaluación ambiental estratégica del Plan General de Ordenación. No supone en ninguna variable o indicador un resultado de efecto significativo.

El contenido refleja el contexto del Plan Especial en cuanto al ámbito definido en el Plan General de Ordenación en vigor, que éste recoge en la Unidad de Evaluación Ambiental UAM-038 de “Risco de San Roque”; concluyéndose la coherencia de los efectos previstos en la parcela con respecto a lo valorado en el PGO para su entorno territorial.

La similitud de la metodología con respecto a la de la evaluación ambiental del PGO permite corresponder entre ambos la cuantificación de referencia en el dimensionado de los previsible efectos, aplicándose a estos efectos la fórmula prevista en el planeamiento que se ajusta.

Se selecciona un suficiente conjunto de variables ambientales susceptibles de verse afectadas. Para cada una se define la caracterización de los previsible efectos de acuerdo a los indicadores aplicables al objeto de ordenación y las condiciones ambientales preexistentes.

Dichas variables incluyen en su mayor parte las planteadas como referencia o guía en el Capítulo II del Anexo de “Contenido, criterios y metodología de la evaluación ambiental estratégica” del Decreto 181/2018, de 26 de diciembre, por el que se aprueba el Reglamento de Planeamiento de Canarias. Se valora el contenido como suficiente, ajustado a la legalidad aplicable y adaptado a las condiciones del ámbito y características del medio ambiente considerados. Se concluye la suficiente coherencia en el marco de lo planteado en el párrafo final del preámbulo de dicho Anexo en el sentido que “se entiende posible el uso de metodologías alternativas que difieran de forma parcial o total con los métodos propuestos, siempre y cuando se justifique que el análisis alternativos realizado cumple con los requisitos establecidos en la normativa aplicable”.


La metodología y su desarrollo técnico se considera suficiente a los efectos de determinar si en el Plan Especial debe descartarse o no el sometimiento a la evaluación ambiental estratégica ordinaria, de acuerdo a lo previsto en el artículo 31 de la Ley 21/2013.

Se observa que las determinaciones no se prevén efectos significativos sobre el medio ambiente en conjunto o en ninguna de las variables antes reseñadas.

Es manifiesta la coherencia de la ordenación con las determinaciones ambientales del Plan General de Ordenación que se desarrolla y previamente evaluado, a los efectos de aplicación lo regulado en el artículo 148.1 de la Ley 4/2017, de 13 de julio, del Suelo y de los Espacios Naturales Protegidos de Canarias

El procedimiento ha incluido el trámite preceptivo de información pública y de consulta a las personas interesadas iniciándose a partir de la publicación de la convocatoria en el Boletín Oficial de la Provincia de Las Palmas y en el Boletín Oficial de Canarias. El

Código Seguro de verificación: axtHOvLv+rZ3Dj+ObfMdwQ==. Permite la verificación de la integridad de una copia de este documento electrónico en la dirección: <https://www.laspalmasgc.es/es/online/sede-electronica/codigo-seguro-de-verificacion>
Este documento incorpora firma electrónica reconocida de acuerdo a la Ley 59/2003, de 19 de diciembre, de firma electrónica.

FIRMADO POR	Inmaculada Sosa Perez	FECHA	15/07/2020
ID. FIRMA	afirma.redsara.es	PÁGINA	3/10
			
axtHOvLv+rZ3Dj+ObfMdwQ==			

expediente administrativo y la documentación técnica se expuso en las oficinas municipales del Ayuntamiento de Las Palmas de Gran Canaria y en la web de la presente Comisión (<https://www.laspalmasgc.es/es/online/sede-electronica/comision-de-evaluacion-ambiental-de-planes/>).

Al respecto, se tiene en consideración la interrupción del referido plazo administrativo en aplicación de la Disposición Adicional tercera del Real Decreto 463/2020, de 14 de marzo, por el que se declara el estado de alarma para la gestión de la situación de la crisis sanitaria ocasionada por el COVID-19, manteniendo en ese período la información pública del expediente en la web y sede electrónica de la presente Comisión. Dicha suspensión se levanta en aplicación del artículo 9 del Real Decreto 537/2020, de 22 de mayo, por el que se prorroga el estado de alarma declarado por el Real Decreto 463/2020, de 14 de marzo, or el que se declara el estado de alarma para la gestión de la situación de la crisis sanitaria ocasionada por el COVID-19.

No se registró alegación alguna en resultado de dicho trámite.

La convocatoria de la información pública se ha acompañado de un proceso paralelo de consulta a las administraciones públicas afectadas en función de sus competencias relacionadas con el asunto que concierne al presente Informe Ambiental Estratégico, de acuerdo a lo establecido en el artículo 30 de la Ley 21/2013, de 9 de diciembre, de evaluación ambiental y su instrumentación complementaria por la administración autonómica.

Habiéndose invitado mediante los correspondientes escritos a más de una decena de administraciones se han registrado los siguientes informes resultado del respectivo análisis del expediente y su documentación.

Un primer informe se remite por el Servicio de Medio Ambiente, adscrito a la Consejería de Medio Ambiente del Cabildo de Gran Canaria. En este documento no existe pronunciamiento sobre el motivo de la Consulta, informándose que la evaluación ambiental de planes y proyectos no está entre sus competencias por lo que no se considera improcedente emitir aportación alguna.

Un segundo informe es emitido por el Servicio de Planeamiento, adscrito a la Consejería de Política Territorial y Paisaje del mismo Cabildo de Gran Canaria. Con respecto al pronunciamiento sobre la evaluación ambiental estratégica simplificada que interesa a esta Comisión se informe adecuada por parte del servicio insular. Junto a ello, se recuerdan distintos aspectos a considerar en el Plan Especial a los efectos de garantizar su compatibilidad con el Plan Insular de Ordenación de Gran Canaria, a saber:

- a) Respecto a la zonificación, debe ser compatible con el carácter de suelo urbano ya reconocido por el planeamiento municipal, así como adoptar medidas correctoras para la integración ambiental de las actuaciones viarias de carácter local previstas en la Zona B.a.2 afectada. En todo caso, también debe cumplir con la restante normativa de la ordenación territorial que le sea de aplicación.
- b) Respecto a la ordenación territorial, ha de tener como parte de sus objetivos de ordenación el contener los crecimientos hacia el Barranco de Guinguada, cualificando en su caso el borde urbano preexistente, así como garantizar la función estructurante de los espacios y enclaves delimitados al este de sus límites como área libre estructurante, teniendo en cuenta los elementos del patrimonio histórico y cultural que en ellos se encuentren.

Código Seguro de verificación:axtH0vLv+rZ3Dj+ObfMdwQ==. Permite la verificación de la integridad de una copia de este documento electrónico en la dirección: <https://www.laspalmasgc.es/es/online/sede-electronica/codigo-seguro-de-verificacion>
Este documento incorpora firma electrónica reconocida de acuerdo a la Ley 59/2003, de 19 de diciembre, de firma electrónica.

FIRMADO POR	Inmaculada Sosa Perez	FECHA	15/07/2020
ID. FIRMA	afirma.redsara.es	PÁGINA	4/10
			
axtH0vLv+rZ3Dj+ObfMdwQ==			

- c) Respecto a la normativa específica de aplicación, debe garantizar un adecuado crecimiento por colmatación del núcleo, resolviendo el contacto de las nuevas piezas urbanas resultantes con el límite edificado preexistente y/o con los bordes del ámbito de ordenación, sin tergiversar la morfología y estructura del paisaje colindante de forma apreciable.

El análisis de dicho informe concluye en que la valoración de las determinaciones referidas a la ordenación de los recursos naturales en el marco competencial del referido Plan Insular y en el sentido que se expone no condiciona el resultado de la evaluación ambiental estratégica. No obstante, se remite a su toma en consideración en la etapa de la ordenación pormenorizada del Plan Especial en su documento de Aprobación Inicial.

Un tercer informe se remite por la Dirección General de Planificación Territorial, Transición Ecológica y Aguas, adscrita a la Consejería de Transición Ecológica, Lucha contra el Cambio Climático y Planificación Territorial del Gobierno de Canarias.

Mediante el mismo y sin concluir de manera específica sobre la procedencia de la evaluación ambiental estratégica simplificada se resuelve emitir informe en los términos señalados en respectivos documentos de índole técnica, jurídica y ambiental realizados por técnicos de la empresa pública GESPLAN, s.a.


En el volumen correspondiente al informe ambiental, se propone requerir al Ayuntamiento de Las Palmas de Gran Canaria para que subsane el Documento Ambiental Estratégico en los términos establecidos en el referido informe, a saber:

- a) Justificar el desarrollo previsible del Plan Especial en función de como se va a gestionar y ejecutar, por ejemplo, mediante proyectos de ejecución de edificación, de obras públicas, convenios, etc.
- b) Contemplar en la caracterización las apartados de la población con incorporación de la fauna, la contaminación, el cambio climático, los impactos existentes, las áreas problemáticas desde el punto de vista de los riesgos, las características medioambientales en las zonas que puedan verse afectadas de manera significativa, mencionar el Hábitat de Interés comunitario 5330 colindante, el régimen de protección de las especies vegetales, la consideración de la información anterior para la evaluación ambiental, la exposición de los motivos para la selección de las alternativas, el desarrollo de medidas ambientales concretas y el desarrollo de un programa de vigilancia ambiental.
- c) Subsanan las erratas en el índice (en el que falta la referencia al apartado 6.1.9), en la página 21 (en el que se titula la figura 5 con referencia a San Nicolás), en la página 25 (en el que se titula la figura 6 con referencia al contexto geológico cuando se trata de un plano de vegetación) y en la página 51 (se hace referencia al API-03 Risco de San Nicolás).

El análisis de dicho informe concluye en las siguientes consideraciones conjuntas para los puntos enunciados.

La relación de contenidos que se prescribe en el informe tiene en su literatura una vocación de sugerencias o consideraciones que debieran observarse en un análisis entendidamente más óptimo de la evaluación ambiental en un sentido técnico o disciplinar, no en un sentido jurídico y vinculante. Incluso, varios de esos aspectos se exponen con un discurso de reflexión o valoración especializada del técnico informante que indudablemente es bienvenido en el objetivo de una evaluación ambiental lo más adecuada posible.

Código Seguro de verificación:axtH0vLv+rZ3Dj+ObfMdwQ==. Permite la verificación de la integridad de una copia de este documento electrónico en la dirección: <https://www.laspalmasgc.es/es/online/sede-electronica/codigo-seguro-de-verificacion>
Este documento incorpora firma electrónica reconocida de acuerdo a la Ley 59/2003, de 19 de diciembre, de firma electrónica.

FIRMADO POR	Inmaculada Sosa Perez	FECHA	15/07/2020
ID. FIRMA	afirma.redsara.es	PÁGINA	5/10
			
axtH0vLv+rZ3Dj+ObfMdwQ==			

De acuerdo al contenido expuesto en el referido Anexo de Contenido, Criterios y Metodología de la Evaluación Ambiental Estratégica en el Decreto 181/2018, de 26 de diciembre, por el que se aprueba el Reglamento de Planeamiento de Canarias, resulta evidente su carácter de guía metodológica, que no de texto o norma reglamentaria; que se persigue una cierta homogeneidad en la toma, que no una homogeneidad absoluta con lo expuesto; que se proponen criterios, que no se determinan con carácter normativo, que se persigue adaptar el contenido al sentido práctico del caso evaluado, que no exponer información superflua de la cual resulte un documento complejo y de escasa aplicación práctica.

Esos rasgos confluyen en un párrafo final en la que se expone claramente la posibilidad de métodos alternativos (debemos incluir los contenidos asociados) que difieran parcial o totalmente lo propuesto en el Anexo.


Son características claramente perceptibles en el literal del texto del Anexo en sus distintos apartados, lo cual nos permite disponer de una referencia importante en la consideración de unos contenidos mínimos para la evaluación ambiental. Ello no debe interpretarse con un carácter imprescindible o de norma vinculante en su totalidad. Lo contrario sería contradictorio con el carácter propositivo y el principio de adaptación al ámbito y ordenación que se evalúa en este trámite con carácter de borrador.

Frente a la propuesta genérica sin distinción territorial que se expone en el Anexo, las características ambientales del ámbito y los objetivos específicos del Plan Especial concluyen la suficiente justificación de la metodología planteada a partir de la selección de las variables y contenidos en los términos y detalle expuestos en el Documento Ambiental Estratégico tramitado.

Dicha justificación obedece a la finalidad del pronunciamiento en este Informe Ambiental Estratégico, la cual se limita a advertir de una parte la previsión de posibles efectos significativos; aspecto éste que en ningún caso se plantea en distinto término al valorado en el Plan Especial y en el que se descarta el riesgo de esta modalidad de impactos. Por otra, no se manifiesta en contra de la procedencia en la evaluación ambiental simplificada o no, modalidad que por otra parte viene predeterminada en los planes especiales por parte de la Ley 4/2017, de 13 de julio, del Suelo y de los Espacios Naturales Protegidos de Canarias (art.148.1), en tanto no se advierte incumplimiento alguno de las determinaciones ambientales del Plan General de Ordenación ya evaluado y que se desarrolla.

Se entiende procedente, por tanto, tomar en consideración lo indicado en el informe de la administración autonómica en el sentido de concluir adecuados la metodología y los contenidos técnicos del Documento Ambiental Estratégico. Sin embargo, la ampliación y mejora del contenido ambiental que se advierte por técnico especializado en dicho informe recomienda la remisión al documento de Aprobación Inicial y como parte del contenido justificativo del Plan Especial y su ordenación urbanística la integración de un apartado de "Información Ambiental". En éste debe completarse en dicho apartado el contenido que ahora se expone en el Documento Ambiental Estratégico con los aspectos que, en su caso, mejoran el ejercicio de valoración de la ordenación urbanística con su integración en el escenario medioambiental y la inexistencia de efectos significativos sobre los valores en presencia. Dicho apartado debe recoger una justificación del cumplimiento del presente Informe Ambiental Estratégico y un desarrollo de las medidas ambientales y el plan de vigilancia ambiental de acuerdo a la escala de la ordenación pormenorizada que se determine en dicha fase de Aprobación Inicial.

Código Seguro de verificación:axtH0vLv+rZ3Dj+ObfMdwQ==. Permite la verificación de la integridad de una copia de este documento electrónico en la dirección: <https://www.laspalmasgc.es/es/online/sede-electronica/codigo-seguro-de-verificacion>
Este documento incorpora firma electrónica reconocida de acuerdo a la Ley 59/2003, de 19 de diciembre, de firma electrónica.

FIRMADO POR	Inmaculada Sosa Perez	FECHA	15/07/2020
ID. FIRMA	afirma.redsara.es	PÁGINA	6/10
 axtH0vLv+rZ3Dj+ObfMdwQ==			

En el análisis que se efectúa por el Gobierno de Canarias se advierte un error en el Documento Ambiental Estratégico al descartarse de manera genérica la existencia de ámbitos protegidos. En efecto, en el apartado 6.1.8. del Documento Ambiental Estratégico no se hace referencia a que junto al perímetro del ámbito de ordenación existe una superficie incluida en un Hábitat de Interés Comunitario (5330. Matorrales termomediterráneos y pre-estépicos). En todas las alternativas, sobre dicha extensión no se advierte a la escala de ordenación considerada ningún efecto de signo negativo que se genere como consecuencia del posible desarrollo del Plan, y, por tanto, no afecta a la valoración de la procedencia del tipo de evaluación ambiental estratégica. Sin embargo, se entiende conveniente corregir dicho error en la versión diligenciada que deriva del presente Informe Ambiental Estratégico.

Similar pronunciamiento se concluye para las erratas en el Documento Ambiental Estratégico advertidas por el técnico informante, sin que en ningún caso afecten al sentido de la valoración que se realiza. Respecto a las mismas entiende conveniente corregir dichos errores puntuales en la versión diligenciada que deriva del presente Informe Ambiental Estratégico.

En el volumen correspondiente al informe jurídico, se concluye en sentido favorable a la procedencia de la evaluación ambiental estratégica, si bien se observa un error que subsanarse; en concreto, uno que ya se ha advertido en el volumen anterior del informe autonómico en la página 51, donde se hace referencia al Risco de San Nicolás, cuando debe referirse a Risco de San Roque. Respecto al mismo, se entiende conveniente corregir en la versión diligenciada que deriva del presente Informe Ambiental Estratégico.

Junto a lo anterior, que en la ordenación debe tenerse en cuenta el principio de la igualdad de género, previsto en el artículo 3.6 de la Ley 4/2017 del Suelo y de los Espacios Naturales Protegidos de Canarias. Al respecto, se entiende conveniente remitir dicha cuestión a su consideración en la ordenación pormenorizada que se establezca en el documento de Aprobación Inicial, al concluirse en dicho sentido el objeto regulado.


El volumen correspondiente al informe técnico se concluye en sentido favorable a la procedencia de la evaluación ambiental estratégica, sin advertirse condiciones específicas al documento consultado.

Un cuarto Informe resultante de este período de Consulta a las administraciones afectadas se corresponde con el documento registrado y emitido por la Consejería de Obras Públicas, Infraestructuras, Transporte y Movilidad del Cabildo de Gran Canaria. El mismo no se concluye respecto a la evaluación ambiental, manifestándose que no existen afecciones al ámbito de sus competencias.

Un último Informe se emite por la Dirección General de Infraestructura Viaria, adscrita a la Consejería de Obras Públicas, Transportes y Vivienda del Gobierno de Canarias. El mismo no se concluye respecto a la evaluación ambiental, recordándose la prescripción del marco legal sectorial en cuanto a las actuaciones a autorizarse en la red viaria de competencia regional.

Teniendo en cuenta la valoración de los informes de consulta interadministrativa, se atienden los criterios para determinar la posible significación de los efectos sobre el medio ambiente que se regulan en el Anexo V de la Ley 21/2013, de 9 de diciembre, de evaluación ambiental. Al respecto, puede sintetizarse la caracterización de la incidencia ambiental del Plan Especial en los siguientes aspectos.

Código Seguro de verificación:axtH0vLv+rZ3Dj+ObfMdwQ==. Permite la verificación de la integridad de una copia de este documento electrónico en la dirección: <https://www.laspalmasgc.es/es/online/sede-electronica/codigo-seguro-de-verificacion>
Este documento incorpora firma electrónica reconocida de acuerdo a la Ley 59/2003, de 19 de diciembre, de firma electrónica.

FIRMADO POR	Inmaculada Sosa Perez		FECHA	15/07/2020
ID. FIRMA	afirma.redsara.es	axtH0vLv+rZ3Dj+ObfMdwQ==	PÁGINA	7/10
				
axtH0vLv+rZ3Dj+ObfMdwQ==				

- a) *La medida en que la ordenación urbanística del Plan Especial establece un marco para proyectos y otras actividades.*

El Plan Especial tiene por objeto la creación de un documento de referencia en la ordenación urbanística pormenorizada que sirva a la conservación de los valores tradicionales culturales, urbanísticos y arquitectónicos del barrio, a la integración de la topografía y el acondicionamiento ambiental y paisajístico, al establecimiento de medidas de regeneración y desarrollo que mejoren las condiciones de vida de los habitantes y a favorecer la implementación de actividades que promocionen el barrio de cara a su inclusión en los circuitos turísticos de la ciudad.

Las nuevas determinaciones persiguen una coherencia adecuada de dicha pieza de ordenación urbanística del PGO con la específica finalidad de preservar la fisiografía territorial y la plasmación paisajística tradicional de un ámbito urbano original y determinado.

Dada su específica definición, se presenta la necesidad de un ejercicio de coherencia ordenancista con el modelo territorial tradicional, respecto al cual debe compatibilizarse o ajustarse los respectivos proyectos privados que en el marco de las competencias municipales en ordenación urbanística les sea de aplicación.

De este modo, los respectivos proyectos de ejecución destinados a obras de nueva construcción, de reestructuración o de rehabilitación deben ajustarse a dichas determinaciones, de manera que se garantiza un adecuado cumplimiento, entre otros aspectos, de cualificación del paisaje urbano y de no alteración a elementos culturales de interés.

- b) *La medida en que el Plan Especial influye en otros planes o programas, incluidos los que están jerarquizados.*

Entendiéndose coherente con las determinaciones del planeamiento territorial o de los instrumentos legislativos de ámbito competencial supramunicipal en materia de ordenación del territorio y de tratamiento sectorial de los diferentes aspectos medioambientales, el Plan Especial adquiere carácter de figura de planeamiento en tanto se armoniza a la ordenación urbanística vigente en el municipio y a los instrumentos de planeamiento superior e instrumentos legales que le son de aplicación.

- c) *La pertinencia de la ordenación urbanística para la integración de las consideraciones ambientales.*

Constituye uno de los aspectos fundamentales que caracterizan el Plan, en tanto instrumento urbanístico que ajusta la ordenación de los ámbitos definidos con un significativo interés ambiental. Por supuesto, la entrada en vigor de este Plan Especial implicaría el mantenimiento de ese alcance.

De acuerdo a las características de la zona urbana, se atiende a la cualificación del paisaje urbano como variable medioambiental de mayor relevancia.

Código Seguro de verificación:axtH0vLv+rZ3Dj+ObfMdwQ==. Permite la verificación de la integridad de una copia de este documento electrónico en la dirección: <https://www.laspalmasgc.es/es/online/sede-electronica/codigo-seguro-de-verificacion>
Este documento incorpora firma electrónica reconocida de acuerdo a la Ley 59/2003, de 19 de diciembre, de firma electrónica.

FIRMADO POR	Inmaculada Sosa Perez	FECHA	15/07/2020
ID. FIRMA	afirma.redsara.es	PÁGINA	8/10



axtH0vLv+rZ3Dj+ObfMdwQ==

d) *Los problemas ambientales significativos relacionados con el Plan Especial.*

El ajuste de la ordenación urbanística tiene como resultado la inexistencia previsible de impactos significativos de signo negativo sobre el medio ambiente; circunstancia que define la conclusión sobre este apartado.

e) *La pertinencia del Plan Especial para la implantación de la legislación comunitaria y nacional.*


En la medida en que el Plan Especial no altera los planteamientos estructurales establecidos por la Unión Europea en materia de medio ambiente, calidad de vida urbana y patrimonio histórico, se mantiene plenamente su pertinencia para la implantación de la legislación comunitaria y nacional en los aspectos urbanísticos de aplicación.

Vista la toma en consideración de las consultas, la aplicación del supuesto del Plan Especial al que el artículo 148.1 de la Ley 4/2017, de 13 de julio, del Suelo y de los Espacios Naturales Protegidos de Canarias y de conformidad con los criterios establecidos en el Anexo V de la Ley 21/2013, de 9 de diciembre, de evaluación ambiental, procede informar de modo FAVORABLE la procedencia de la evaluación ambiental estratégica simplificada en el Plan Especial de San Roque (API-05) al no preverse efectos significativos sobre el medio ambiente.

Vinculado a la valoración anterior, procede corregir en la versión diligenciada del Documento Ambiental Estratégico las erratas advertidas en el análisis técnico del expediente; en concreto en el índice (incluir la referencia al apartado 6.1.9), en la página 21 (sustituir la referencia en el título de la figura 5 con referencia a San Nicolás por la de San Roque), en la página 25 (sustituir en el título de la figura 6 la referencia al contexto geológico por la de vegetación) y en la página 51 (sustituir al final de página la referencia al API-03 Risco de San Nicolás por la de API-05 San Roque), y en el apartado 6.1.8. (hacer referencia a que junto al perímetro del ámbito de ordenación existe una superficie incluida en el Hábitat de Interés Comunitario 5330. Matorrales termomediterráneos y pre-estépicos).

Igualmente asociado a la conclusión de la presente Comisión, se remite al documento de Aprobación Inicial del Plan Especial la integración de un apartado de "Información Ambiental", en el que se complete el contenido sobre la caracterización de las variables ambientales con los aspectos que, en su caso, mejoren el ejercicio de valoración de la ordenación urbanística con su integración en el escenario medioambiental y la inexistencia de efectos significativos sobre los valores en presencia. Dicho apartado debe igualmente recoger una justificación del cumplimiento del presente Informe Ambiental Estratégico y un desarrollo de las medidas ambiental y el plan de vigilancia ambiental de acuerdo a la escala de la ordenación pormenorizada que se determine en dicha fase de Aprobación Inicial.

Código Seguro de verificación:axtHOvLv+rZ3Dj+ObfMdwQ==. Permite la verificación de la integridad de una copia de este documento electrónico en la dirección: <https://www.laspalmasgc.es/es/online/sede-electronica/codigo-seguro-de-verificacion>
Este documento incorpora firma electrónica reconocida de acuerdo a la Ley 59/2003, de 19 de diciembre, de firma electrónica.

FIRMADO POR	Inmaculada Sosa Perez		FECHA	15/07/2020
ID. FIRMA	afirma.redsara.es	axtHOvLv+rZ3Dj+ObfMdwQ==	PÁGINA	9/10
				
axtHOvLv+rZ3Dj+ObfMdwQ==				

Cuarto.- Publicar el presente Acuerdo en la Sede Electrónica de la Comisión.

Quinto.- Notificar el Acuerdo al Ayuntamiento de Las Palmas de Gran Canaria y publicarlo en los preceptivos boletines oficiales.

Contra el presente acto de trámite no cabe interponer recurso, sin perjuicio de lo dispuesto en el artículo 112 de la Ley 39/2015, de 1 de octubre del Procedimiento Administrativo Común de las Administraciones Públicas.

Y para que así conste, se expide la presente certificación de orden y con el VºBº del Sr. Presidente de la Comisión de Evaluación ambiental de Planes, en Las Palmas de Gran Canaria.

Código Seguro de verificación:axtH0vLv+rZ3Dj+ObfMdwQ==. Permite la verificación de la integridad de una copia de este documento electrónico en la dirección: <https://www.laspalmasgc.es/es/online/sede-electronica/codigo-seguro-de-verificacion>
Este documento incorpora firma electrónica reconocida de acuerdo a la Ley 59/2003, de 19 de diciembre, de firma electrónica.

FIRMADO POR	Inmaculada Sosa Perez		FECHA	15/07/2020
ID. FIRMA	afirma.redsara.es	axtH0vLv+rZ3Dj+ObfMdwQ==	PÁGINA	10/10



axtH0vLv+rZ3Dj+ObfMdwQ==